












Reuna-alue 1.00
Ajorata 5.00
Reuna-alue 1.00

Uusi katualueen raja

PÄÄLLYSTEMATERIAALIT, MERKINTÖJEN SELITYS:

-  ASFALTIIPÄÄLLYSTEINEN AJORATA, AB 16/125
-  ASFALTIIPÄÄLLYSTEINEN JALKAKÄYTÄVÄ JA PYÖRÄTIE, AB 11/100
-  NURMETUS, NURMIKKO R3
-  MURSEKÄPÄÄLLYSTEINEN JALKAKÄYTÄVÄ JA PYÖRÄTIE
-  MURSKE- TAI ASFALTIIPÄÄLLYSTEINEN TONTTILIITYMÄ
-  GRANIITTINEN REUNAKIVI, NÄKYMÄ 10 CM. HARMAA RAAKAREUNAKIVI S170
-  GRANIITTINEN REUNAKIVI, NÄKYMÄ 3 CM. HARMAA RAAKAREUNAKIVI S170
REUNAKIVILINJAN KORKEUSEROT TASOITETAAN N. METRIN MATKALLA ALASLASKUJEN PÄISSÄ
-  TASOON UPOTETTU GRANIITTINEN REUNAKIVI, NÄKYMÄ 0 CM.
HARMAA RAAKAREUNAKIVI S150
-  HULEVESIKAIVO Ø 800 B VARUSTETTUNA Ø 600 MM BETONIKARTIOON SOPIVALLA
40 TN KELLUVALLA KEHYKSELLÄ JA RITILÄKANNELLA

LIIKENTEENOHAJUS, MERKINTÖJEN SELITYS:

- U UUSI LIIKKENEMERKKIPYLVÄS MERKKEINEEN SIOJITETAAN OSOITETTUUN PAIKKAAN
- N NYKYINEN LIIKKENEMERKKIPYLVÄS MERKKEINEEN SÄILY ENNALLAAN
- NP NYKYINEN LIIKKENEMERKKIPYLVÄS MERKKEINEEN POISTETAAN
- NS NYKYINEN LIIKKENEMERKKIPYLVÄS MERKKEINEEN SIIRRETÄÄN OSOITETTUUN PAIKKAAN

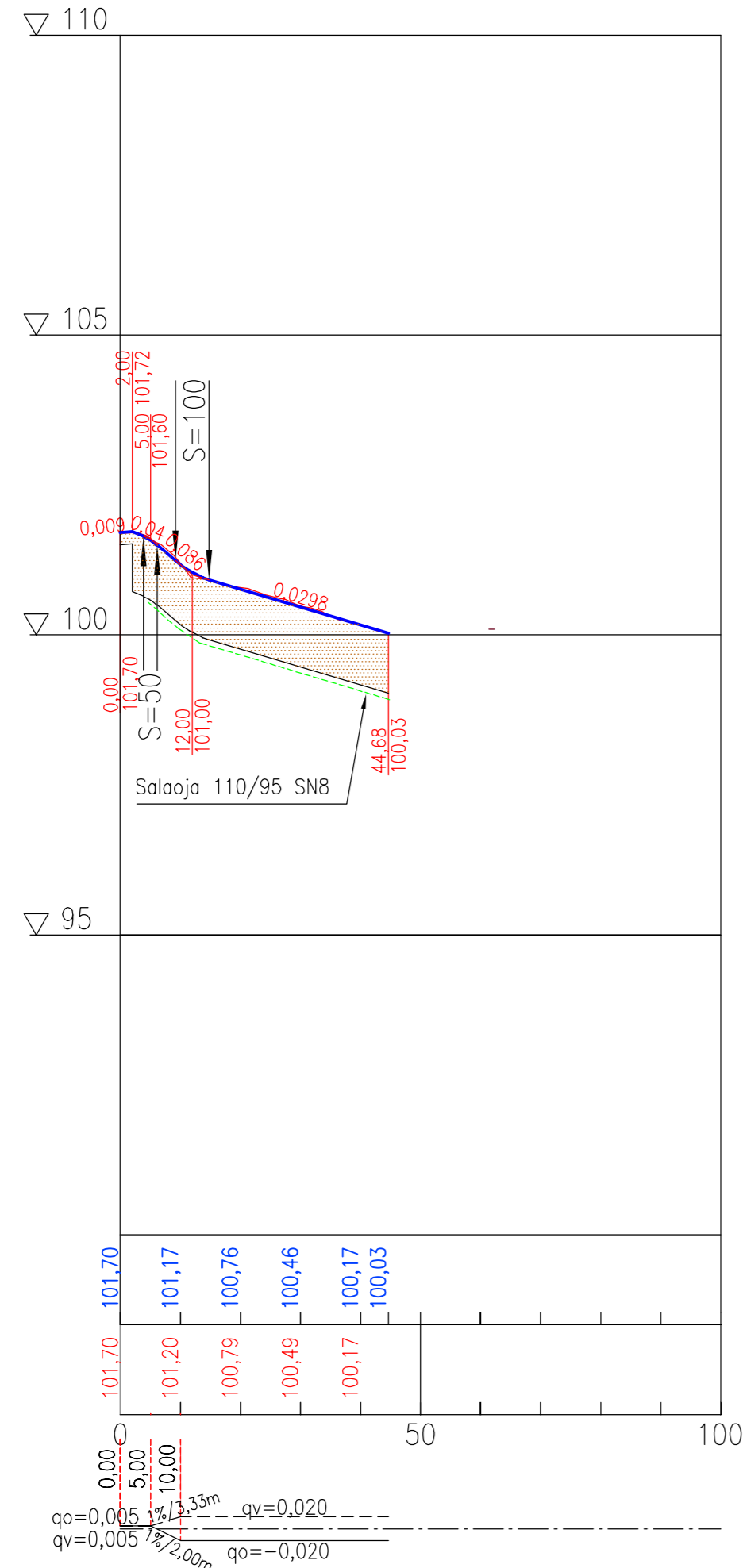
Taso- ja korkeuskoordinaatisto ETRS GK24, N2000.



TAMPEREEN KAUPUNKI
KAUPUNKIYMPÄRISTÖN PALVELUALUE

Kaupungiympäristön
rakennuttaminen ja ylläpito

<p>VALLERINKUJA</p> <p>EPILÄ</p> <p>YLEISSUUNNITELMA</p> <p>KATUJÄRJESTELYPIIRUSTUS 1:500</p>	Ylan päätös:		
	Suunnittelupäällikön päätös:		
	/	§	
	Muutos		
Tark.			
Hyv.			
Pvm.	15.2.2023		
Korvaa piir.n:o			
Ark.n:o			
Kuntatekniikan suunnittelu	Piirt. Anne Järvinen	Piir.n:o	1/xxxxx/1
	Suunn. Petri Rantanen		
	Tark.		



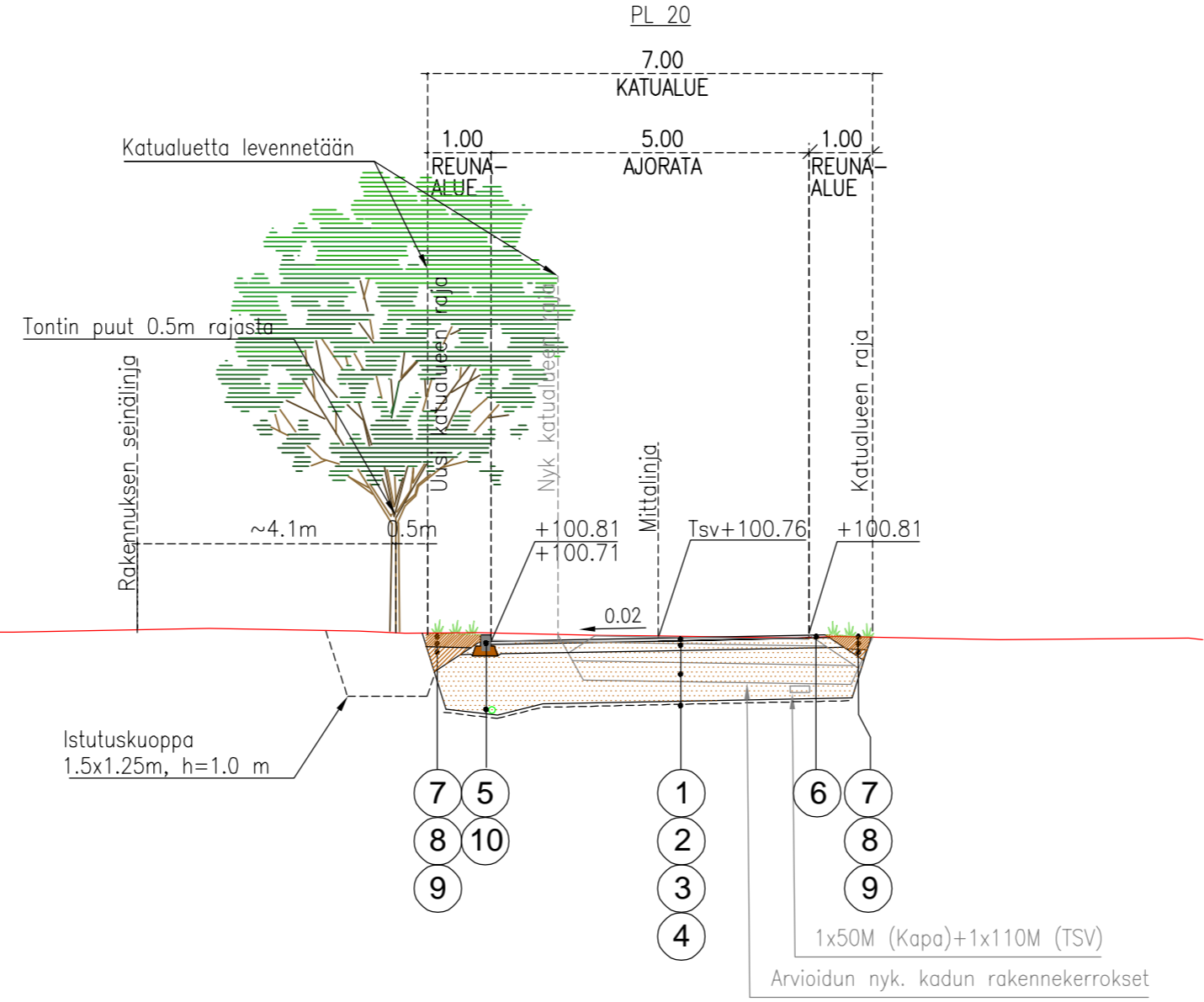
Tasausviivan korkeus

Maanpinnan korkeus

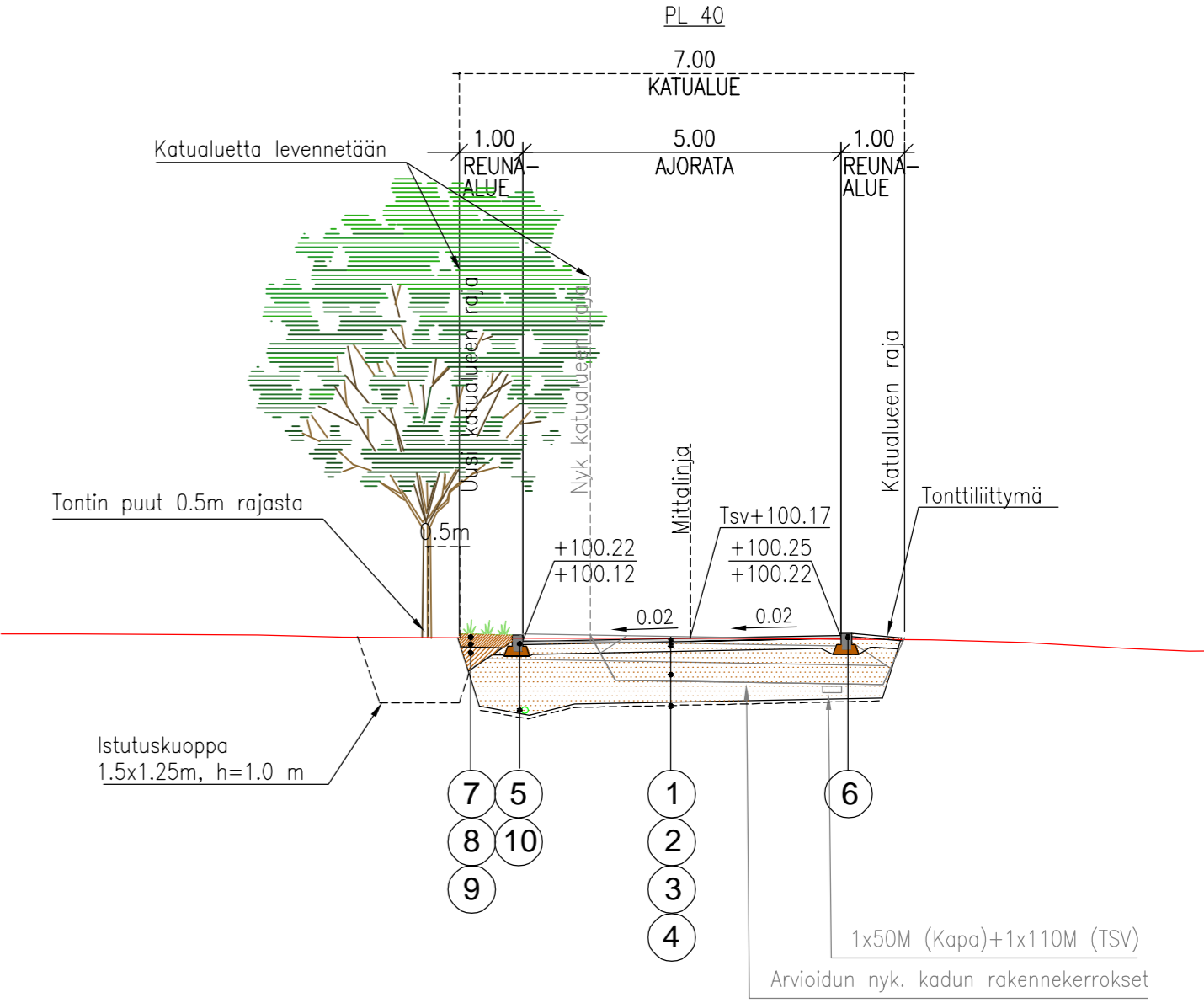
Paalutus

Ajoradan sivukaltevuus

TYYPPIPOIKKILEIKKAUKAUS 1:100



PL 40



RAKENNEKERROKSET		Paksuus
N:o	Nimitys	mm
1	Päällyste, AB 16/125RC50/An19	50
2	Kantava kerros, KaM 0/32	150
3	Jakava kerros KaM 0/150	800
4	Suodatinkangas N2	
5	Graniittinen reunakivi S170	
6	Piennartäyte KaM 0/16	
7	Nurmetus, luokka R2	
8	Kasvualusta h=200 mm	
9	Luiskatäyttö kivennäismaista	
10	Salaoja 110/95M SN8	
YHTEENSÄ		1000

Taso- ja korkeuskoordinaatisto ETRS GK24, N2000.



TAMPEREEN KAUPUNKI
KAUPUNKIYMPÄRISTÖN PALVELUALUE

**Kaupunkiympäristön
rakennuttaminen ja ylläpito**

VALLERINKUJA

EPILÄ

YLEISSUUNNITELMA

PITUUSLEIKKAUS 1:1000/1:100
POIKKILEIKKAUKSET PL 20 JA PL40 1:100

Kuntatekniikan suunnittelu

Piirt. Anne Järvinen
Suunn. Petri Rantanen
Tark.

Ylan päätös:	
Suunnittelupäällikön päätös:	
/	§
Muutos	
Tark.	
Hyv.	
Pvm.	15.2.2023
Korvaa piir.n:o	
Ark.n:o	
Piir.n:o	1/xxxxx/1